



CAMPING DOMAINE PARK & GRILL - COUCHES - GRAND AUTUNOIS MORVAN

CAMPING DOMAINE PARK & GRILL - COUCHES

Camping familiale au calme et tourné vers un coteau verdoyant peuplé par des charolaises, grands emplacements délimités, bar et restauration sur place - Couches - Grand Autunois Morvan

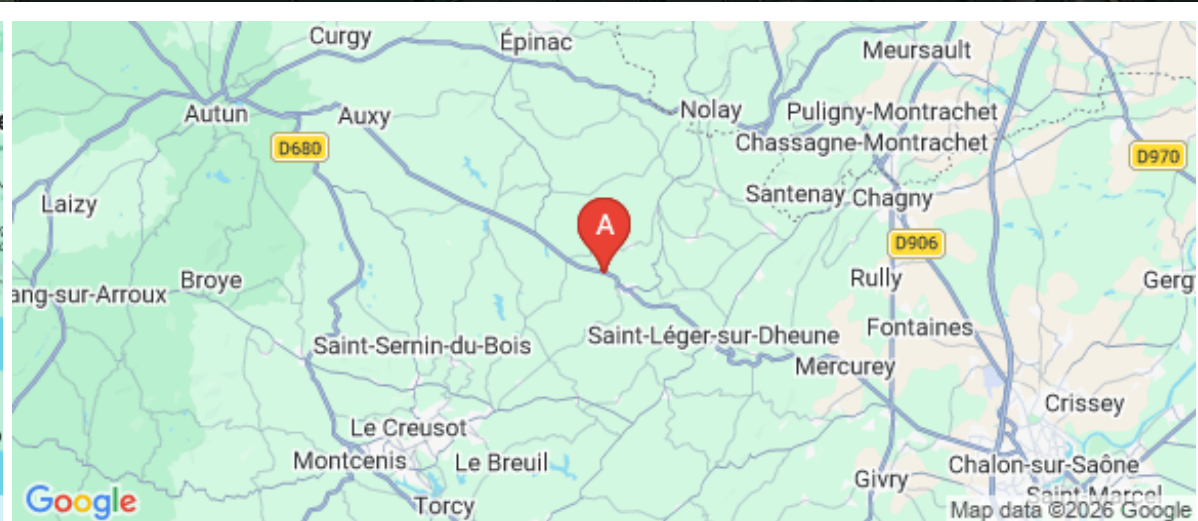
<https://domaineparkgrill.fr>



Camping Domaine Park & Grill

☎ 03 85 45 59 49

- A** Camping Domaine Park & Grill - Couches:
39 Rue de la Varenne 71490 COUCHES
- B** Restaurant Domaine Park & Grill - Couches:
39 Rue de la Varenne 71490 COUCHES





Camping Domaine Park & Grill - Couches



Emplacements

A la sortie de Couches en direction d'Autun, le Camping du Domaine Park & Grill est très bien placé pour découvrir les environs. Au calme et tourné vers un coteau verdoyant où s'épanouissent des Charolaises, ses grands emplacements sont bordés de haies. Un étang et une rivière incitent à des balades digestives, après avoir dégusté les grillades du restaurant maison



Infos sur l'établissement


 *Communs*

 *Activités*

 *Réseaux*

Accès Internet

 *Stationnement*

 *Services*

 *Extérieurs*

Terrain de pétanque
Table de ping pong

Plan d'eau



Emplacements



Emplacement



0
m²



TARIFS PAR NUITEE

Forfait de base 18€

Comprenant :

- 1 emplacement, 1 à 2 personnes
- ou 1 véhicule + 1 tente
- ou 1 véhicule + 1 caravane
- ou un camping-car
- Electricité, wifi

Adulte supplémentaire	4€
Enfant supplémentaire (-12 ans)	2€
Animal	1€
Tente supplémentaire	2€
Véhicule 4 ou 2 roues supplémentaire	2€
Visiteur	2€
Douche seule	5€

Taxe de séjour par personne âgée de 18 ans et plus 0,20€

Possibilité de réservation de pain et viennoiserie.

Chambres

Chambre(s): 0

Lit(s): 0

dont lit(s) 1 pers.: 0

dont lit(s) 2 pers.: 0

Salle de bains / Salle



A savoir : conditions de la location

<i>Arrivée</i>		
<i>Départ</i>		
<i>Langue(s) parlée(s)</i>	Anglais	Français
<i>Annulation/ Prépaiement/ Dépot de garantie</i>		
<i>Moyens de paiement</i>	Cartes de paiement	Espèces
<i>Ménage</i>		
<i>Draps et Linge de maison</i>		
<i>Enfants et lits d'appoints</i>		
<i>Animaux domestiques</i>	Les animaux sont admis.	

Tarifs (au 29/04/26)

Camping Domaine Park & Grill - Couches

Forfait de base : un emplacement, 2 personnes, 1véhicule et une tente ou 1caravane ou 1 camping car, électricité, wifi inclus à 18€ par jour hors taxe de séjour

Tarifs en €:	Tarif 1 nuit en semaine (L, M, M, J, D)	Tarif 1 nuit en weekend (V ou S)	Tarif 2 nuits weekend (V+S)	Tarif 7 nuits semaine
du 15/04/2026 au 31/10/2026	18€	18€	36€	126€



Restaurant Domaine Park & Grill - Couches

Avec sa grande salle aux places limitées et une terrasse côté nature, on y cuisine de belles portions de viande locale et fermière au feu de bois, mais aussi des plats mijotés de saison avec des produits de qualité. L'ambiance chaleureuse et familiale des lieux est d'ailleurs l'un des atouts de la maison, en particulier lors des quelques soirées organisées tout au long de l'année.

Il est également possible de réserver la salle pour les groupes, séminaires, repas de famille avec un menu clé en main lié à vos attentes et budgets. Le terrain de pétanque et les espaces verts se prêtent facilement à toute animation amicale, familiale, musicale et également pour les enfants. En cas de mauvais temps, le billard et le jeu de fléchette au bar est mis à disposition.

Ouvert le Jeudi, Vendredi, Samedi soir et le Dimanche midi sur réservation.
Possibilité d'ouverture les autres jours de la semaine sur demande 48h à l'avance.






Mes recommandations

Toutes les Activités

Découvrir le Grand Autunois Morvan

OFFICE DE TOURISME DU GRAND AUTUNOIS MORVAN

WWW.AUTUN-TOURISME.COM



Aux p'tits pains de Marguerite

☎ 03 85 49 65 27

22 Rue Saint-Georges


🌐 <https://aux-ptits-pains-de-marguerite-co>

1.6 km
📍 COUCHES



1

La Boulangerie Pâtisserie Aux P'tits Pains de Marguerite, vous propose des pains, viennoiseries, pâtisseries traditionnels, aussi une restauration boulangère (quiche, pizza, sandwich, wrap, etc.), la boulangerie vous propose également des pizzas à emporter ou sur place les vendredis, samedis en soirée. Un espace restauration est disponible avec toilettes.



E'trott Evasion

17 Rue Saint-Georges

1.6 km
📍 COUCHES



1

Randonnée en trottinette électrique tout terrain encadrée par un guide diplômé pour vous emmener découvrir les chemins les plus secrets en toute sécurité. Partez à la découverte des paysages du Couchois au travers de chemins entre vignes, bocages et châteaux. Que vous soyez sportif confirmé ou novice, vous profiterez d'un moment de décompression accompagné d'un guide diplômé. Confortables, silencieuses et très faciles de prise en main, elles sont idéales pour des balades en toute sérénité, pour des moments de convivialité en famille, entre amis ou entre collègues. Partez à la découverte du Morvan pour une randonnée de deux heures au cœur des forêts et paysage du Parc. Profitez des grands espaces et le la faune sauvage.



SARL Quad Vignes et Châteaux

Domaine Les Bertrands 6 Route de Chalencey

🌐 <http://www.quad-vignes-chateaux.fr>

1.9 km
📍 COUCHES



2

Rendez-vous au Domaine Les Bertrands (Gîtes et chambres d'hôtes de charme, piscine...) à Couches pour un dépaysement total. À proximité du magnifique Château dit de Marguerite de Bourgogne, au cœur du vignoble Couchois et à quelques tours de roues des vignes des Côtes de Nuits ou de la Côte Chalonnaise (Mercrey, Rully...), vous aurez le choix entre 5 randonnées allant de 30 minutes à 2h30 (ou + sur demande), en quads haut de gamme biplaces ou en buggy 3 places, spécialement étudiés pour votre confort et votre sécurité. Pour découvrir cette région magnifique, vous serez accompagnés par un guide diplômé et pourrez mêler le plaisir de la balade à celui des plaisirs œnologiques et historiques. Au choix : formules "groupe" (maxi 10 personnes) ou privative "VIP", passager(s) toujours gratuit(s) sur quads ou buggy loués ! Accessible à tous : de débutants à confirmés. réunions de famille ou



Via Columbani entre Couches et Autun

1.2 km
📍



1

- Traverser la rue et prendre le chemin goudronné entre les deux maisons, au carrefour à droite, après 1800 mètres à gauche au carrefour avec D225. - Devant le calvaire à droite puis à gauche devant l'exploitation agricole prendre le chemin de terre à gauche, puis tout droit dans le bois et à droite à la jonction avec D 131 : chemin privé les marcheurs sont autorisés en refermant les portes après leur passage. - Après le pont sur la voie TGV prendre à gauche chemin de pâture, à droite devant l'exploitation agricole, traverser la route de Saint-Firmin D43, tout droit sur le chemin de forêt, au carrefour à droite passer devant l'exploitation agricole, rester sur la route, Route de la Croix Forêt, après 1900 mètres à gauche à Cours Barault, à gauche Route de l'Étang de Porleux. - Les Cerisiers à gauche et à droite sortie du hameau, à droite au lotissement, Route de la Verrerie, entrée Antully, rue du 19 mars 1962. traverser le village.



Les Hameaux

☎ 03 85 86 80 38

1.4 km
📍



2

- Prendre 300 m à gauche sur la D978 (vers Chalon). Tourner à gauche (la Creuse). A 10 m prendre à droite l'escalier et suivre le chemin le long du ruisseau. - Au chemin goudronné aller à gauche, puis tout droit jusqu'à la Creuse et tourner à gauche pour rejoindre la route. - Faire 500 m et à la croix tourner à droite(Chalencey). - A 300 m prendre à droite et rejoindre la D978 à la Croix rouge, là prendre le chemin de gauche sur 1,2km puis à droite pour traverser la D978 et prendre en face la C7 « les Hayards ». - Faire 250 m sur la route et tourner à droite, suivre sur 900 m le chemin. Arriver sur une route, tourner à gauche et la suivre sur 450 m jusqu'au ruisseau. - Faire 100 m sur le sentier et tourner à gauche. Suivre le chemin sur 1 km et, après le captage, tourner à droite. - Arriver à la route, faire 10 m à droite et prendre le chemin de gauche. - Faire 100 m, où vous aurez une vue sur le Château de Couches et tourner à



Les Balcons de Dracy

☎ 03 85 86 80 38

1.9 km
📍



- Prendre la route en direction de Mazenay, puis tourner à la première rue à gauche derrière l'église. Suivre la rue, passer devant le château. A l'intersection traverser en direction de l'étang. Aller tout droit faire 1,5 km passer sous la ligne haute tension. Faire 10 m après la ligne haute tension et tourner à gauche. Faire 1 km et traverser une route. - Continuer le chemin sur 600 m, arriver à une deuxième route tourner à droite et faire 50 m et prendre le chemin de gauche. - Faire 50 m jusqu'à la croix de la Maladière et prendre le « chemin des romains » à gauche. Suivre tout droit sur 2.4 km. Arriver à la route traverser vers l'oratoire suivre le chemin sur 100 m, et tourner à gauche. - Faire 300 m tourner à gauche et suivre le chemin sur 1,2 km. Il sera nécessaire de passer des chicanes. - Arriver sur la route, tourner à droite et rejoindre la mairie.



Les Moulins

☎ 03 85 86 80 38

2.8 km
📍



A 250 m prendre le chemin de droite et tourner à droite. - A Marchef traverser les deux routes et prendre le chemin de terre à droite. - Faire 200m, tourner à gauche et traverser le pont. Faire 100m. - Arriver sur la route D148, aller à droite (rue de la Chapelle). Traverser le bourg en suivant sur 500m la D148, puis tourner à droite rue des moulins. - A 300 m prendre tout droit chemin de terre, traverser le pont, et aller tout droit continuer sur 100m jusqu'à la route D1 et tourner à gauche. Faire 200m et prendre le chemin de droite (Corcelles). - Suivre sur 600 m « chemin des romains » et à la croix tourner à droite. - Le chemin descend jusqu'à Corcelles, là, tourner à gauche pour rejoindre la D1, la suivre en allant à gauche jusqu'au point de départ.



La Tour Guérin

☎ 03 85 86 80 38

19 Rue Saint-Martin

📍 <https://www.autun-tourisme.com>

1.3 km
📍 COUCHES



À la fin du XIIe siècle, Couches est séparé en deux territoires distincts : Couches en Royauté et Couches en Duché. Le village, en royauté, s'est développé sous la protection du Roi de France. L'origine de cette propriété remonte au traité de 1186 accordant aux moines la protection royale. Ceux-ci dotèrent les soldats du Roi d'une construction militaire pour s'opposer au seigneur du Château de Couches. Le bâtiment actuel date du XVIe siècle et la toiture en tuiles vernissées du XIXe siècle. Le parc comprend des arbres vieux de près de 500 ans. A l'entrée, deux petites tours de chaque côté de la porte. Dans la cour, une grosse tour carrée. C'est elle « La Tour Guérin ». Visite extérieure uniquement.



Le Prieuré Saint-Georges

☎ 03 85 86 80 38

Rue Saint-Georges

📍 <https://www.autun-tourisme.com>

1.4 km
📍 COUCHES



Au VIIème siècle fut construit un monastère détruit par les sarrazins en 725. Reconstitué dès le IXème siècle il devient abbaye puis prieuré (antenne de l'abbaye de Flavigny) en 1098. En 1463, l'église fut restaurée et consacrée en 1496 par Antoine de Chalon. Les voûtes à nervures qui sont en avant des absides sont des plus singulières du style roman en Bourgogne. Visite extérieure uniquement et de l'intérieur les vendredis lors des balades contées de l'Office de Tourisme sous réserve de disponibilité à vérifier avec la Mairie.



La Tour Bajole

☎ 03 85 86 80 38

1 Rue Saint-Martin

📍 <https://www.autun-tourisme.com>

1.5 km
📍 COUCHES



Dès le XII siècle, cette construction se trouvait sous la dépendance du puissant prieuré Saint Georges. L'expression "Bajole" viendrait soit de Bayulus qui désignait, un officier de justice royale, soit de Bezola nom d'un ventier du prieuré, important collecteur d'impôts. Elle s'appela également : maison Saint-Louis, maison Sarotte, Lanot et la tour aux ventiers. Visible uniquement de l'extérieur,



Le Vieil Hôpital

☎ 03 85 86 80 38
Rue de l'Hôpital

🌐 <https://www.autun-tourisme.com/>

1.5 km
📍 COUCHES



Cette maison flanquée d'une tour d'escaliers et d'une petite galerie surplombant la rivière fut construite en 1565 pour être la demeure du pasteur qui avait son temple à proximité, la Maison des Templiers. Ce bâtiment devint un hôpital en 1685 (tenu par des religieuses) après la révocation de l'Edit de Nantes (interdisant aux protestants de pratiquer leur culte). Il gardera cette fonction jusqu'en 1816. Aujourd'hui, cette bâtisse est une propriété privée. Vous pouvez la voir de l'extérieur uniquement, en prenant la route de Nolay, sur votre gauche, après le pont. Visible uniquement de l'extérieur.



Maison des Templiers

☎ 06 50 83 28 04
Rue Saint-Nicolas

1.8 km
📍 COUCHES



Construite en 1610 sur des fondations plus anciennes, elle a dû abriter un gros propriétaire foncier ou un riche marchand. Après la révocation de l'Edit de Nantes en 1685, sous Louis XIV, les protestants vinrent clandestinement y pratiquer leur culte, d'où l'origine du nom. Visite du bâtiment sur réservation.



Menhirs d'Epoinay

☎ 03 85 86 80 38
Le Plemont

🌐 <https://www.autun-tourisme.com>

1.9 km
📍 COUCHES



Ensemble de sept menhirs datant d'environ 5 000 ans, érigé par la civilisation néolithique. Plus tard, les Gaulois ont consacré ce site à Epogne, la déesse des cavaliers. Leurs hauteurs mesurent respectivement : 7.35 m, 5.60 m, 5.30 m, 4 m, 2.83 m, 2 m. Il s'agit de l'ensemble mégalithique le plus important de Bourgogne. Le plus grand menhir (7.35 m) est un bloc de granit de Brandon (pierre de la région) de 30 tonnes, nommé la Pierre des Tourteaux. Ces menhirs dont les gravures témoignent des phases anciennes de l'art mégalithique, étaient enfouis et ont été relevés en 1984 pour 6 d'entre eux, et 1990 pour le dernier, à quelques mètres de leurs emplacements d'origine. Le dégagement des pierres a mis à jour quelques silex et de la céramique attestant d'une occupation des lieux du néolithique à l'époque gallo-romaine. Sous le mégalithe a également été trouvée une stèle funéraire datée du



Château de Couches dit de Marguerite de Bourgogne

☎ 03 85 45 57 99

RD 978 CHÂTEAU DE COUCHES
🌐 <http://www.chateaucouches.com>

2.6 km
📍 COUCHES



Le Château de Couches dit de Marguerite de Bourgogne est inscrit au titre des Monuments historiques. Que vous souhaitiez plutôt traverser les siècles lors d'une visite historique ou vous emparer de ce lieu emblématique le temps d'une journée ou d'une nuit, le Château de Couches vous propose une rencontre entre histoire, gastronomie et oenotourisme. Vous retrouverez, au sein de cette forteresse riche d'une histoire millénaire, un restaurant gastronomique, un caveau de dégustation pour découvrir les vins du domaine, des espaces privatifs pour vos événements privés et professionnels mais également des chambres d'hôtes pour un séjour alliant charme d'antan et confort moderne.



Chèvrerie de Drevin

☎ 06 85 34 69 33

2 rue des Campagnes Drevin
🌐 <https://sites.google.com/site/chevrerie/>

3.3 km
📍 SAINT-PIERRE-DE-VARENNES **1**

Fabrication et vente de fromages de chèvre. Vente à la ferme à tout stade d'affinage (faisselles, fromage frais, mi-frais, demi-secs, secs, et sur commande apéricubes (petits fromages pour l'apéritif), fromages fantaisie. Il s'agit de fromages pur chèvre, issus du lait de nos 60 chèvres de race alpine. De fin mars à début novembre, les chèvres parcourent les pâturages, les taillis, friches, haies, dans lesquels elles trouvent des espèces végétales variées. Aucun herbicide, aucun engrais chimique ne sont répandus sur les prés. À la période des mises bas (février-mars-avril), nous proposons de jeunes cabris (non sevrés, donc nécessité de donner 2 biberons/j pendant 5 semaines). Nous les proposons pour l'agrément.

Mes recommandations (suite)

Toutes les Activités

Découvrir le Grand Autunois Morvan

OFFICE DE TOURISME DU GRAND AUTUNOIS MORVAN
WWW.AUTUN-TOURISME.COM



Pêché Sucré

☎ 03 85 45 36 44

3, route de Couches

🌐 <http://www.peche-sucre.fr>

6.1 km

📍 SAINT-LEGER-SUR-DHEUNE 🍷 2

Confiturerie artisanale : fabrication de confitures de vins et fruits, pâtes de fruit, pains d'épices. Produits régionaux : moutarde, vins... La boutique est installée dans l'ancienne tuilerie Perrusson remarquable par les décorations de céramiques vernissées de la façade et du plafond. Groupes toute l'année sur rendez-vous. Visite 30 mn.



Mes recommandations (suite)

Toutes les Activités

Découvrir le Grand Autunois Morvan

OFFICE DE TOURISME DU GRAND AUTUNOIS MORVAN
WWW.AUTUN-TOURISME.COM

